

# LINE防災アプリ 「伊丹市防災」

伊丹市LINE公式アカウントの「伊丹市防災」は、AI防災チャットボットを搭載した防災に特化した機能の提供により、自助や共助にご利用いただけます。


ぜひ、上のQRコードを読み取って、友だち登録してください。

【費用】本アプリの利用に係る費用はありません。ただし、LINEのご利用時の通信料は利用者負担となります。

## 初期設定

### STEP① 登録しましょう！

友だち登録後は、利用規約を確認して、「一般」または「関係者」で登録します。




【一般の方はこちら】  
関係者以外の方はこちらからログイン（パスワード不要）

【関係者はこちら】  
伊丹市より事前にユーザー名及びパスワードをお知らせしている方は、「関係者はこちら」からログイン

例えば  
避難行動要支援者制度の対象者及びその親族等には、「避難行動要支援者関係」でご登録いただけます。


### STEP② 位置情報を登録

位置情報を設定することで、その場所に合わせた天気予報や避難情報等を受け取れます。



メニュー「ユーザ設定」からメッセージの「位置情報登録」を行います。

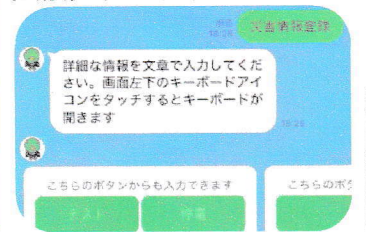
※位置情報は、生活場所に設定すると便利です。（変更可能）



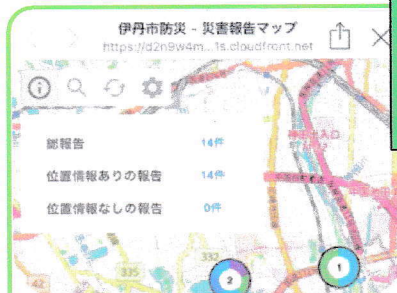
## 防災アプリ機能

### 災害情報登録

周りの災害情報を送信することで、利用者間でその情報を「災害情報（地図）」で共有します。



### 災害情報（地図）



### 避難支援（実証中）

AIチャットボットが避難情報などの情報をもとに避難誘導することで、円滑な避難を支援します。  
※現在は、民間と共同研究中であるため、（実証中）の表記中は、実際の災害では参考程度にご利用ください。



ハザードマップ、屋外拡声器の放送内容、被害状況などの防災のホームページのリンクを掲載

### 防災情報サイト

### 気象・防災情報

#### 【天気予報】

「位置情報」で登録した場所の12時間先までの天気予報をピンポイントで取得できます。

#### 【台風情報】



#### 【警報・地震情報（PUSH配信）】

地震や気象警報等に関する災害が発生する恐れのある情報を情報ごとに、プッシュ型のメッセージ配信でお知らせします。

#### 【避難情報・避難所情報（Lアラート）】


○避難情報  
市内の高齢者等避難・避難指示・緊急安全確保に関する情報を取得できます。  
○避難所  
Lアラートと連携し、避難所開設情報を登録位置情報から近い避難所を3つ取得できます。

### 【お問い合わせ】

伊丹市 総務部 危機管理室  
072-784-8166  
kikikanri@city.itami.lg.jp  
(作成：令和3年6月1日)

### 【アプリ動作環境条件】

次の条件が主な動作条件となりますが、これ以外にもお使いの端末や利用契約によって利用できない場合があります。ご了承ください。  
①利用者はインターネットに接続可能な環境にあるものとします。  
②端末側機能は端末利用者のスマートフォンのLINEアプリ上で提供します。  
③スマートフォンの利用端末の動作環境（OSバージョン）は、iOS 13.3以上、Android 7.0以上。（ただし、プラットフォームおよびLINEのバージョン等によっては、一部の機能が動作しない場合や画面が正常に表示されない場合があります。）



# ひょうご防災ネット



## スマートフォンアプリ版！

「ひょうご防災ネット」は兵庫県および兵庫県内の市・町から「避難に関する情報」などの緊急情報や、地震、津波、気象警報などの防災に関する様々な情報を利用者の方々に提供するサービスです。

いつ発生するかわからない災害に備え、ぜひダウンロードしてください！！

### 主な機能


#### 避難に関する情報や各種気象情報などをプッシュ通知！



#### 主な配信情報

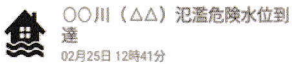
- 兵庫県・市・町からの緊急情報 ●避難関連情報
- 避難所関連情報 ●国民保護に関する情報
- その他緊急度の高い情報 ●津波注意報・警報
- 兵庫県・市・町からのお知らせ情報 ●地震情報
- 気象警報・特別警報 ●記録的短時間大雨情報
- 土砂災害警戒情報 ●河川洪水予報 ●竜巻注意情報

#### いざという時に備え「マイ避難カード」を作成



いざというときに、速やかに避難行動がとれるように、学びながら自身で考えた避難行動に移るタイミング（逃げ時）や避難場所をアプリ内「カード」に保存できます。また、保存した逃げ時に関する情報をプッシュ通知で受け取ると[マイ避難カード]を表示します。

#### 「氾濫危険水位到達情報」**New!**



〇〇川(△△) 氾濫危険水位到達  
02月25日 12時41分


発令日時 2021年02月25日 12:40

〇〇川(△△) 地点(・・市・・町・・)の水位が氾濫危険水位(3.10m)に達しました。今後水位がさらに上昇する見込みがありますので、厳重に警戒して下さい。

[水位情報を確認する](#)

兵庫県内の水位周知河川(洪水により相当の損害が生ずるおそれのある河川)について、氾濫危険水位に到達したときにプッシュ通知でお知らせします。(最大6地点まで登録可能)

#### 「大雨危険度情報」**New!**



大雨危険度情報  
03月09日 10時00分 時点

大雨の危険度 極めて危険

洲本市,南あわじ市(土砂災害 洪水 浸水害),淡路市(洪水 浸水害)

大雨の危険度 非常に危険

たつの市,新温泉町(土砂災害 洪水),丹波篠山市(土砂災害 洪水 浸水害)

大雨の危険度 警戒

該当なし

大雨危険度とは？(気象庁)

危険度分布マップ

危険な区域を地図で確認しよう(気象庁のホームページを表示します)



設定した市・町の大雨の危険度(土砂災害、洪水、浸水害)が警戒以上に上昇したときにプッシュ通知でお知らせします。危険度が高まっている場所を気象庁の「危険度分布マップ」で確認し、自主避難の判断に役立ててください。

#### 避難場所を地図で検索



(※) 避難場所マップは外部サイトです。

#### 12外国語対応

配信された緊急情報を自動翻訳して表示します。

- 中国語(簡体字・繁体字) ●英語 ●フランス語
- ドイツ語 ●インドネシア語 ●イタリア語 ●韓国語
- ポルトガル語 ●スペイン語 ●タイ語 ●ベトナム語

#### 防災情報ポータルサイト

災害時に役立つと思われる、ポータルサイト(防災情報のリンク集)です。

#### 音声読み上げ

スマートフォンの音声読み上げ機能を使い、配信した情報を読み上げることができます。

# ご利用方法

まずは、アプリをダウンロードしましょう！

無料!!

QRコードを読み取ってダウンロードしてください。

または、[App Store][Google Play]で「ひょうご防災」を検索してください。

ひょうご防災

検索

Android



iOS



※ウェブ版の「ひょうご防災ネット」をご利用の方にはメールでもアプリを案内します。

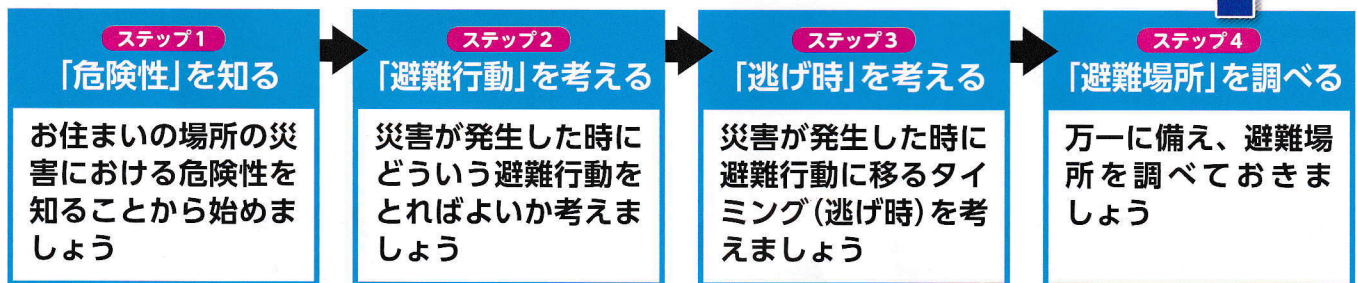
次に、アプリを起動し、初期設定をしましょう！

簡単!!



「マイ避難カード」を活用しましょう！

学びながら、4ステップでマイ避難カードを作成できます。いざという時の避難の行動に役立てましょう！



利用上の注意

アプリの利用料は無料ですが、所定のパケット通信が発生するため、通信会社の契約状況によってはパケット通信料が発生します。

操作に関するお問い合わせについては… ひょうご防災ネットサポートセンター

【Eメール】 support@bosai.net

発行：兵庫県企画県民部災害対策局災害対策課

【電話】 078-362-9811 【FAX】 078-362-9911 【Eメール】 saitai@pref.hyogo.lg.jp

# キキクルとは？

雨による災害の危険度を地図上にリアルタイム表示






自分がある場所の災害の危険度を地図上で確認できます。



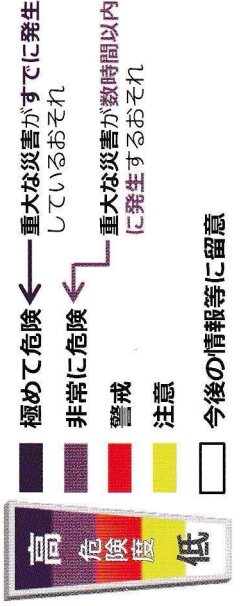
雨による災害の危険度が10分ごとに更新されます

※常に最新の情報を確認してください。

土砂災害・浸水害・洪水害の3種類

-  大雨警報(土砂災害)
-  大雨警報(浸水害)
-  洪水警報

危険度を5段階に色分けして表示



極めて危険 ← 重大な災害がすでに発生しているおそれ  
 非常に危険 ← 重大な災害が数時間以内に発生するおそれ  
 警戒  
 注意  
 今後の情報等に留意

※洪水警報の危険度分布の「今後の情報等に留意」は白色表示となっております。

# 災害から我が子の命を守るために

自ら情報を得ることが大切なひとを守る第一歩。せまる危険に気付けるのはほかでもない。あなただです。気象予報士 / 井田寛子



身にせまる災害を一目で確認



# キキクル

「キキクル」は大雨・洪水警報の危険度分布の愛称です。令和3年3月に公募により決定しました。

気象庁  
 〒105-8431 東京都港区虎ノ門 3-6-9  
 電話：03-6758-3900  
 FAX：03-3434-9086(耳の不自由な方向け)

令和3年3月

# キキクル

大雨・洪水警報の危険度分布



身にせまる災害を一目で確認

気象予報士 天達武史



この雨大丈夫？そんな時は気象庁ホームページで確認



キキクル



# どんなときに使う？

大雨警報が  
発表された！

強い雨が  
降ってきた！



# キキクルに アクセスするには？

気象庁ホームページや  
インターネット検索から  
アクセスしよう！



# 危険度が高まっている 場所を確認！

どこが危なく  
なっているのかな？

家の近くの川は  
大丈夫かな...

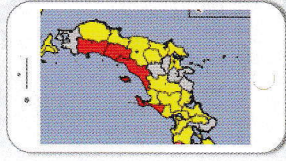


# 色を確認して 早めの避難を！

**うす紫**が出ている！  
急いで安全な場所に  
避難しなければ！




# 大雨警報や洪水警報等が発表されたとき



気象庁HP  
気象警報・注意報

出典：政府広報オンライン

# 強い雨が降ってきたとき



# 気象庁ホームページからアクセス

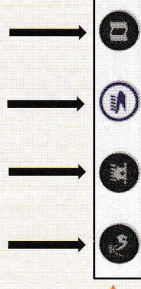


トップページの  
バナーをタップ



キキクルが表示


土砂災害 浸水害 洪水害 重ね合わせ  
ハザードマップと  
重ね合わせ



他の災害の危険度  
を確認できる  
ハザードマップと  
重ね合わせできる

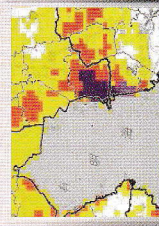
# 災害発生の危険度を確認

土砂災害



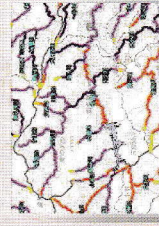
命に関わる場所  
がけや溪流の付近など

浸水害



命に関わる場所  
道路のアンダーパスや  
地下室など

洪水



命に関わる場所  
山間部の河川沿いの区域  
深く浸水する区域など

# キキクル（大雨・洪水警報の危険度分布）の活用 Point

- 「極めて危険(濃い紫)」は このため、遅くとも
- 命に危険が及ぶ災害がすでに発生 ○「警戒(赤)」が出現した段階で
- していてもおかしくない状況です。 高齢の方等...速やかに避難を開始
- 「非常に危険(うす紫)」の出現中に 一般の方...準備が整い次第、避難を開始
- 避難を完了することが重要です。 ○「非常に危険(うす紫)」の出現中に



※ 危険度分布に関わらず、自治体からの避難指示等が  
発令された場合は速やかに避難行動をとってください。  
※ 河川の水位も「川の防災情報」  
で確認してください。

※ 避難行動の例の詳細な説明はこちらのページから  
ご確認ください。  
https://www.jma.go.jp/jma/kishu/know/boasai/osaakeikai.htm  
https://www.jma.go.jp/jma/kishu/know/boasai/ustmap\_bood.htm